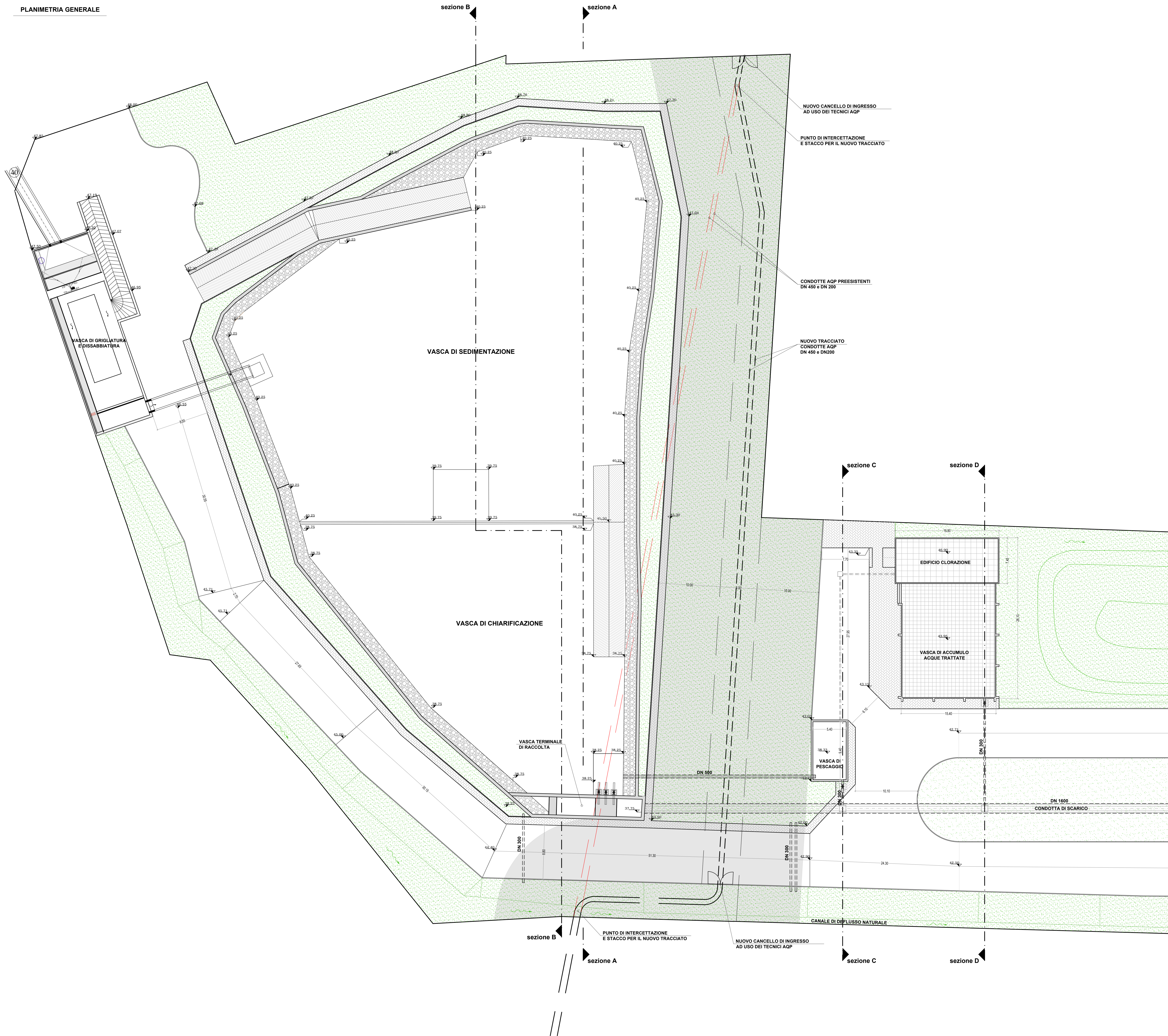




PLANIMETRIA GENERALE





REGIONE PUGLIA
COMUNE DI TREPUZZI
Provincia di Lecce



LAVORI:

POR 2000/2006 - Asse 1 - Risorse naturali Misura 1.1 - Azione 5
"Interventi di adeguamento e completamento degli schemi idrici e delle relative reti infrastrutturali (FERS) - Realizzazione di sistemi di collettamento differenziati per le acque piovane."

PERIZIA SUPPLETIVA E DI VARIANTE n.1

TAB. 1 - VISTI:

SOGGETTO PROPONENTE:					TITOLO: RECAPITO FINALE Vasche di sedimentazione e chiarificazione					ELABORATO: TAV 02				
COMUNE DI TREPUZZI Provincia di Lecce					PLANIMETRIA GENERALE					SCALA: 1: 200				
Rev.	Descrizione	Aut.	Regione	Comune	Periodo	L'UFFICIO DI DIREZIONE LAVORI DEI LAVORI DI SEDIMENTAZIONE E CHIARIFICAZIONE IN FASE DI ESECUZIONE:								
1	PRIMA VERSIONE	REDAZIONE				Ing. Paolo DE MASI								
						Ing. Antonio PASANO								
						Ing. Riccardo RENNA								
Corteo Gestioni s.r.l. - 73019 TREPUGGIO (LE) - tel. 0834/853114-11														
A meno di 100g, il presente disegno non può essere riprodotto, né consegnato a terzi, né utilizzato per scopi diversi da quello di destinazione, senza l'autorizzazione scritta del progettista che ne detiene la proprietà.														